

ZS - Zázemí stavby 20x10m
- dočasný zábor 200m²
(kontejner + mobilní WC)
- p.č. 3858

Přístupová trasa pro mechanizaci
- stávající přístupová zpevněná cesta
- dočasný příjezd a přístup ke staveništi pravý břeh VD
- p.č. 3858 (travní porost)

Stávající místní komunikace
- příjezd a přístup ke stavbě,
staveništi pravý břeh VD
- p.č. 3778/2, 3778/7, 3858
(ostatní komunikace)

Vymezení prostoru ZS
- provizorní ohrazení páskou
nebo ohrazení barvou na zpevněné ploše
- p.č. 3858

ZS - překladiště materiálu na plavidlo 7x7m
- dočasný zábor 49m²
- p.č. 3858
- p.č. st. 4108/3

Hranice řešeného území:
Prostor opravy VD - PS1 technologická část:
Pravé jezové pole - oprava Gallova řetězu
- p.č. st. 4107/5

Hranice řešeného území:
Prostor opravy VD - PS1 technologická část:
Levé jezové pole - oprava Gallova řetězu
- p.č. st. 4107/5

Provizorní hrzení z HV:
- zahřezení / odhrzení
provizorního hrzení z HV (P1a)
- asistence polápěčů (zhotovitel)
- levé jezové pole
- p.č. st. 4107/5





Hranice manipulačního prostoru plavidel z HV
Manipulační prostor pro současný provádění
opravy Gallových řetězů
- p.č. st. 4107/5
- p.č. 4107/1

Provizorní hrzení z HV:
- zahřezení / odhrzení
provizorního hrzení z HV (P1a)
- asistence polápěčů (zhotovitel)
- pravé jezové pole
p.č. st. 4107/5









Dopravní koridor pro plavidla
- přeprava materiálu mezi jezem
a překladištěm na pravém břehu
- p.č. 4107/1 (vodní plocha)

Poznámka:
- řešení vegetace: při provedení opravy vybrané technologické a stavební části VD nedojde k odstranění dřevin, podléhajících povolení k vykácení
- okótované odstupy staveb: jedná se o opravu stávajících konstrukcí, odstupy staveb se nemění
- napojení stavby na technickou a dopravní infrastrukturu zůstává původní
- odstupové vzdálenosti včetně vymezení požárně nebezpečných prostorů: pro opravu vybrané technologické části VD není nutné řešit požární bezpečnostní řešení, ani vymežit požárně nebezpečné prostory

Nové úpravy :

-  Plocha zařízení staveniště (bude využit stávající povrch po dokončení stavby se uvede do původního stavu)
-  Plocha - manipulační prostor staveniště (zařízení pracoviště na vodní hladině - soulodí)
-  Ohrazení pracoviště - staveniště
-  Prostor opravy technologické části VD PS1 - oprava Gallových řetězů levé / pravé jezové pole

Legenda :

-  Hranice parcel
-  Stávající komunikace a zpevněné plochy
-  Přístupová trasa pro mechanizaci - pravý břeh - stávající zpevněná komunikace
-  Vodní hladina
-  Přístupová cesta na staveniště
-  Přístupová cesta na staveniště po vodní hladině
-  Úniková cesta
-  Provizorní ohrazení staveniště (vytyčovací páska nebo ocelové hrzení)

Měřítka 1:1000	Kreslil	Kontroloval	Schválil	Akce VD Poděbrady, oprava Gallových řetězů jezu	
	FIALA				
	Datum	Kusovník	Stupeň	Investor	Povodí Labe, státní podnik
4/2020		TP			
PS PROFI s.r.o.		Název KATASTRÁLNÍ SITUAČNÍ VÝKRES		Číslo výkresu A2 - 1858 - C.2b	